

Liebe Wanderfreunde!

In und um die Urlaubsregion Freinsheim gibt es zwischen den Weinreben und im Wald wunderschöne Wanderwege. Um Ihnen einen schnellen Überblick zu verschaffen, haben wir Ihnen Routenvorschläge zusammengestellt.



Die Touren sind alle als Rundwege angelegt. Vom kurzen Spaziergang bis zur anspruchsvolleren Wanderung ist alles dabei. Da nur manche Touren separat markiert sind, haben wir alle Wandervorschläge mit einem QR-Code versehen, den Sie mit dem Smartphone scannen können.

Der QR-Code führt Sie direkt auf die ausführliche Wegbeschreibung mit allen Informationen zur Strecke. Sie können die Touren so auch speichern und vor Ort gps-unterstützt loswandern und verlieren nie die Orientierung.

Viel Vergnügen wünscht Ihnen

Ihr Team der Urlaubsregion Freinsheim



Zwei Anliegen unserer Winzer möchten wir Ihnen nicht verschweigen:

Bitte nehmen Sie Rücksicht auf den landwirtschaftlichen Verkehr. Sie sind zwischen den Weinbergen auf Wirtschaftswegen unterwegs, die von Traktoren und zu Zeit der Lese auch von Vollerntern genutzt werden. Für die Fahrer sind Sie je nach Belaubung der Reben schwer zu erkennen. Bitte lassen Sie den Winzern die Vorfahrt.

Es lässt sich auch nicht immer vermeiden, dass die Wege durch das Bearbeiten der Weinberge verschmutzt werden. Gerade auf feuchtem Untergrund kann es hier auch mal rutschig werden.

Die Trauben an den Rebstöcken sollen zu Wein werden. Davon leben unsere Winzer. Auch wenn es im Herbst verlockend ist, bitte lassen Sie die Trauben hängen. Wenn jeder, der vorbeikommt nur ein wenig nascht, bleibt von einer Rebzeile am Wegesrand nicht mehr viel übrig.

Vielen Dank!

WANDERN IN DER URLAUBSREGION FREINSHEIM

Rundweg durch Wein und Blüten: Freinsheim - Blütenwanderweg

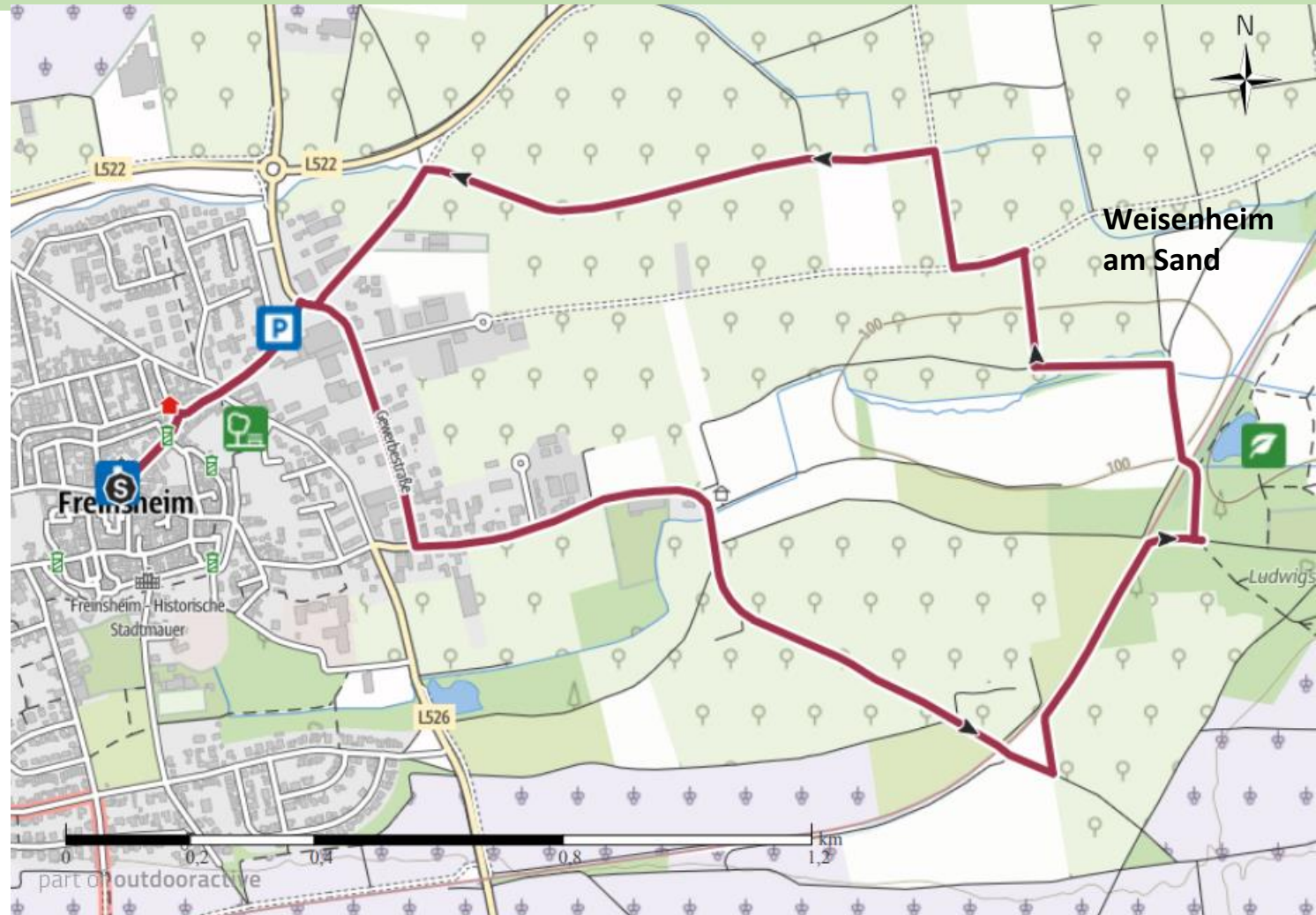
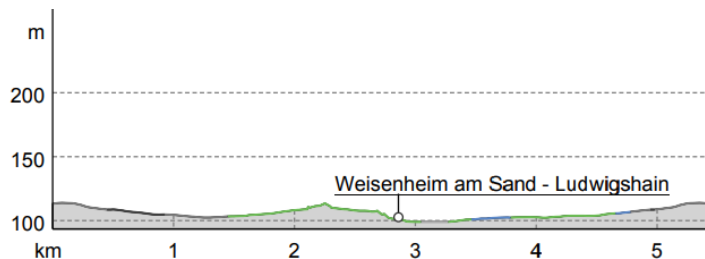


Tourdaten

Strecke	↔	5,4 km	Schwierigkeit	leicht
Dauer	🕒	1:30 h	Kondition	●●●●●
Aufstieg	▲	16 m	Technik	●●●●●
Abstieg	▼	16 m	Höhenlage	



Höhenprofil



QR-Code scannen und mit der ausführlichen Tourbeschreibung loswandern. Mit der Rheinland-Pfalz Gold-App ist die Tour auch navigierbar.

Kurzbeschreibung:

Der Blütenwanderweg ist eine reizvolle Route durch die Obsthaine der Stadt Freinsheim zum Naherholungsgebiet Ludwigshain südlich von Weisenheim am Sand und zurück. Besonders lohnenswert ist der Weg im Frühling, wenn die erwachende Natur die Landschaft in ein einziges Blütenmeer verwandelt.

WANDERN IN DER URLAUBSREGION FREINSHEIM

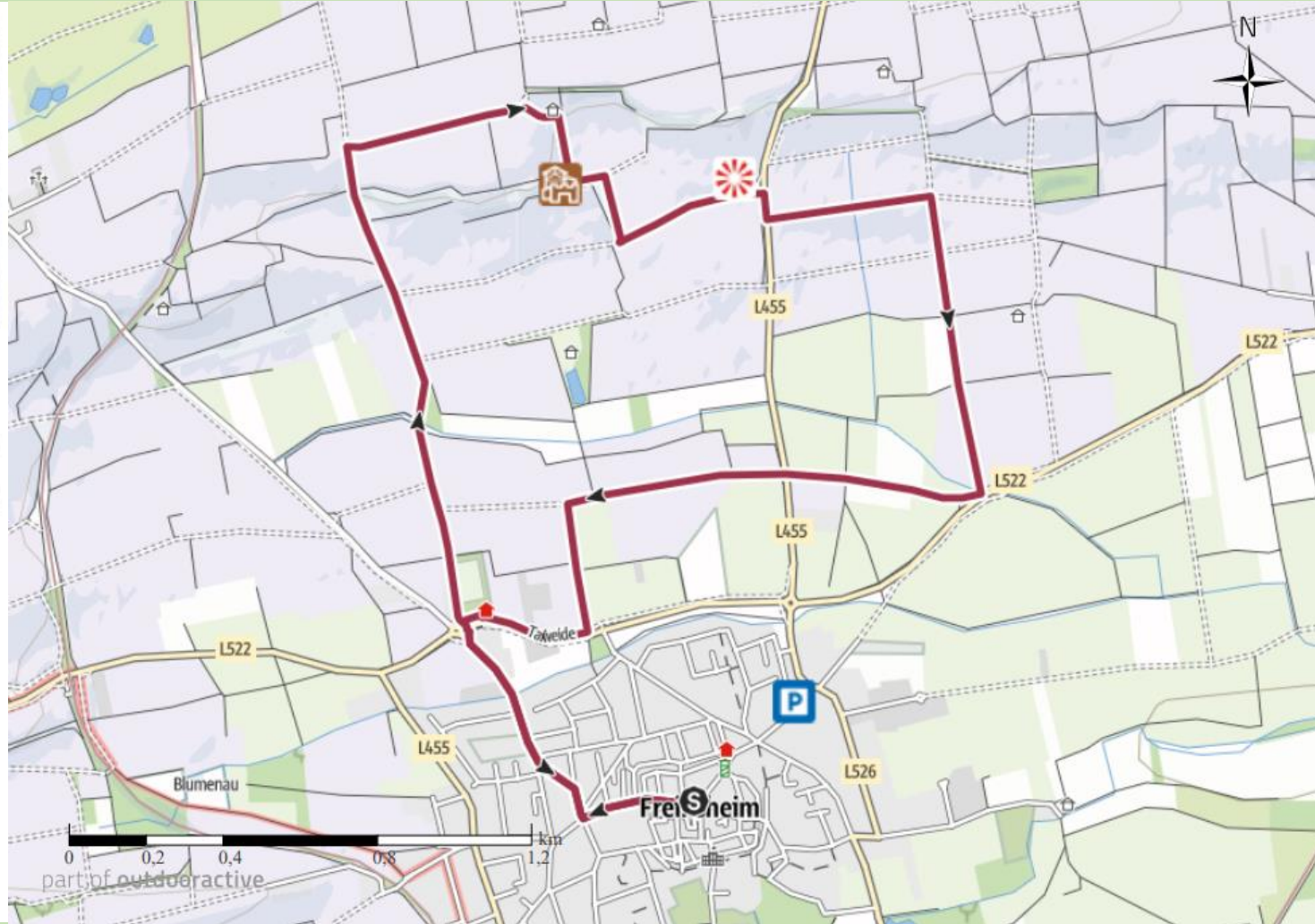
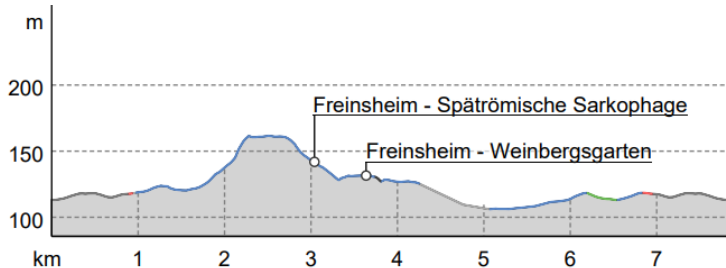
Weinrundweg: Freinsheim - Musikantenbuckelweg



Tourdaten

Strecke	↔	7,8 km	Schwierigkeit	leicht
Dauer	🕒	2:00 h	Kondition	●●●●●●
Aufstieg	▲	56 m	Technik	●●●●●●
Abstieg	▼	56 m	Höhenlage	

Höhenprofil



QR-Code scannen und mit der ausführlichen Tourbeschreibung loswandern. Mit der Rheinland-Pfalz Gold-App ist die Tour auch navigierbar.

Kurzbeschreibung:

Im Nordosten von Freinsheim liegt der Musikantenbuckelweg. Auf ihm folgt man den Spuren der "Mackenbacher" Musikanten. Diese Wandermusikanten aus der Westpfalz machten auf ihren Reisen, die sie bis nach Übersee führten, auch in Freinsheim Station und spielten den Bewohnern ihr Ständchen. Unterwegs kommen Sie an römischen Sarkophagen vorbei, die bei Erdarbeiten auf Freinsheimer Gemarkung gefunden wurden.

WANDERN IN DER URLAUBSREGION FREINSHEIM

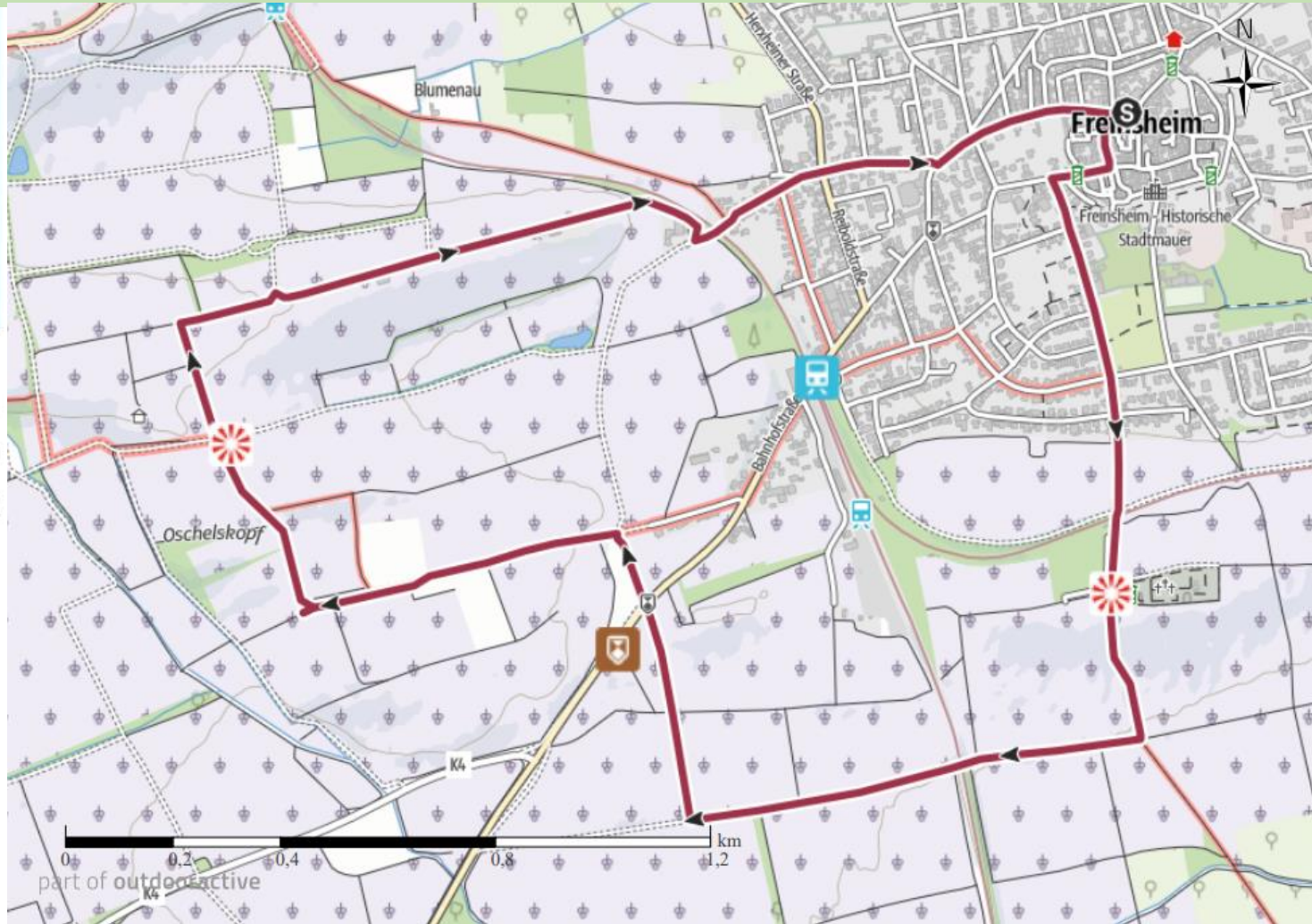
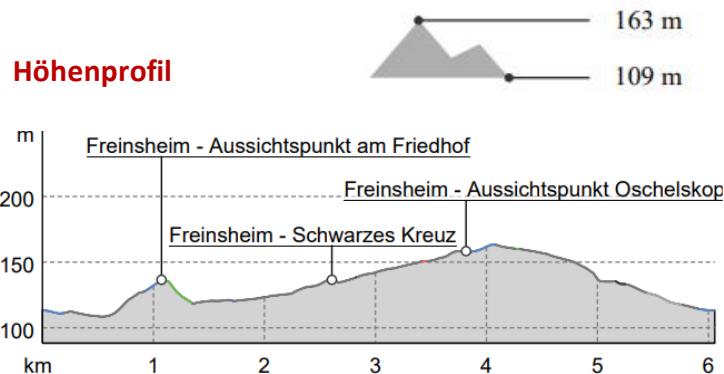
Weinrundweg: Freinsheim – Schwarzes Kreuz



Tourdaten

Strecke	↔	6,1 km	Schwierigkeit	leicht
Dauer	🕒	1:45 h	Kondition	●●●●●●
Aufstieg	▲	71 m	Technik	●●●●●●
Abstieg	▼	71 m	Höhenlage	

Höhenprofil



QR-Code scannen und mit der ausführlichen Tourbeschreibung loswandern. Mit der Rheinland-Pfalz Gold-App ist die Tour auch navigierbar.

Kurzbeschreibung:

Wanderweg ohne nennenswerte Steigungen südwestlich von Freinsheim durch die Weinlagen Schwarzes Kreuz und Oschelskopf.

Eine Bildsäule aus Vogelsandstein mit der Kreuzigungsszene, vermutlich aus dem 16. Jahrhundert, gab der Weinlage Schwarzes Kreuz ihren Namen. Ende September findet hier die Kulinarische Wanderung statt. An ca. 20 Stationen entlang des Weges können Weine, Sekte und Säfte der Freinsheimer Winzer verkostet werden.

WANDERN IN DER URLAUBSREGION FREINSHEIM

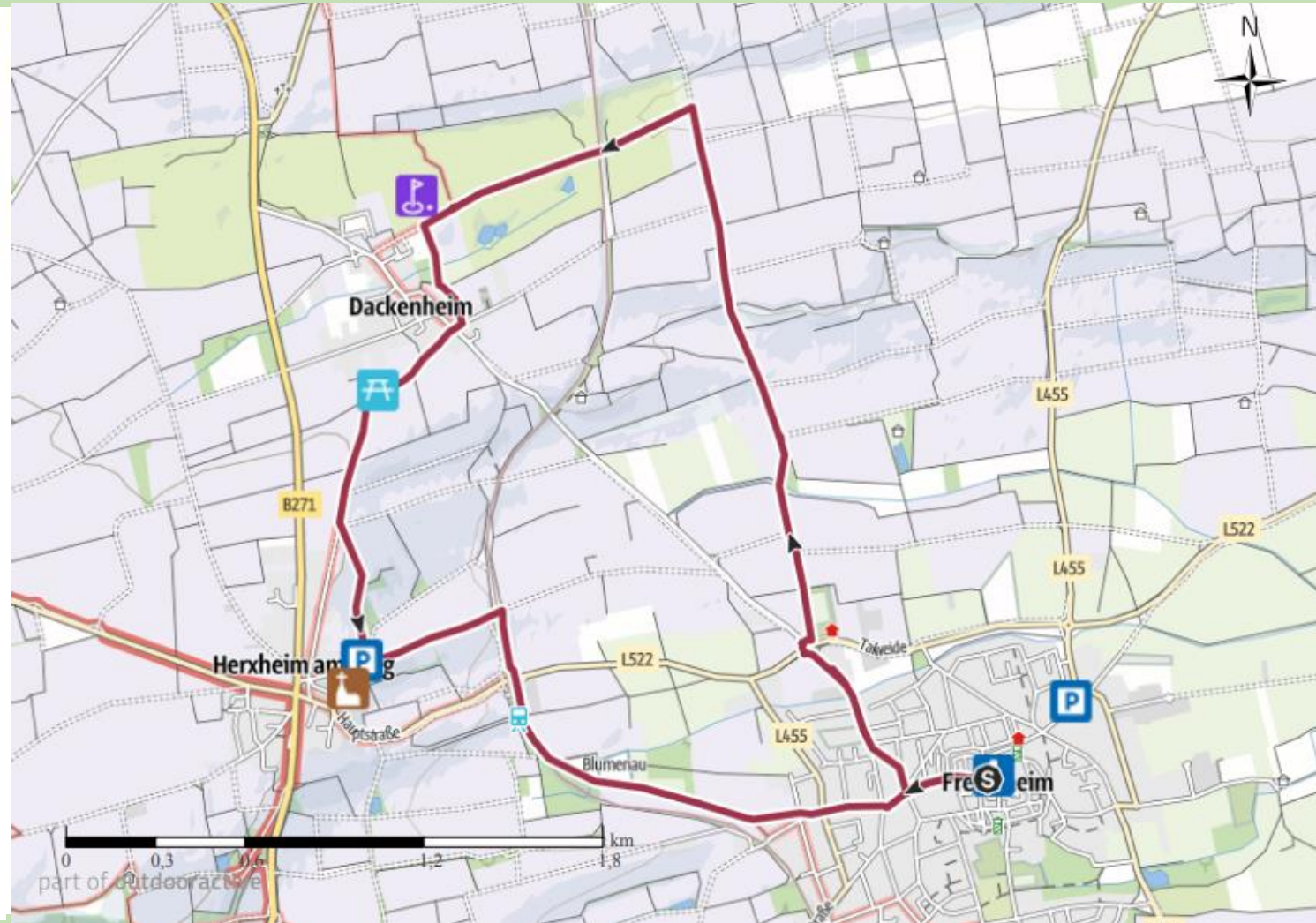
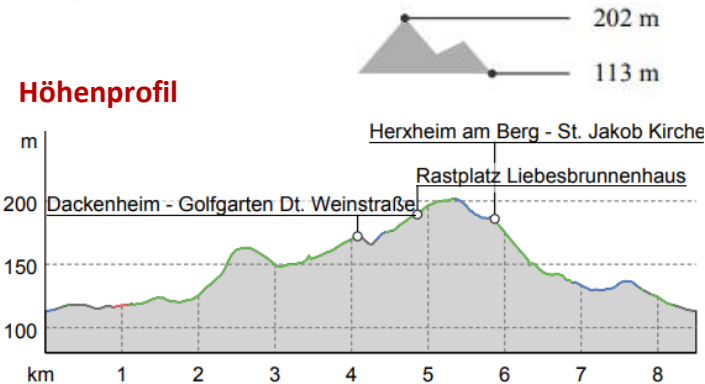
Weinrundweg: Freinsheim - Dackenheim - Herxheim am Berg



Tourdaten

Strecke	↔	8,5 km	Schwierigkeit	leicht
Dauer	🕒	2:15 h	Kondition	●●●●●●
Aufstieg	▲	89 m	Technik	●●●●●●
Abstieg	▼	89 m	Höhenlage	

Höhenprofil



QR-Code scannen und mit der ausführlichen Tourbeschreibung loswandern. Mit der Rheinland-Pfalz Gold-App ist die Tour auch navigierbar.

Kurzbeschreibung:

Die Rundwanderung mit schönen Aussichtspunkten wie dem Schlossgarten Herxheim am Berg führt Sie durch die Weinberge von Freinsheim und Herxheim am Berg, über den Golfplatz in Dackenheim und wieder zurück nach Freinsheim.

Die Strecke hat keine nennenswerten Steigungen, sie ist nicht separat ausgeschildert.

WANDERN IN DER URLAUBSREGION FREINSHEIM

Weinrundweg: Freinsheim - Weisenheim am Sand - Erpolzheim

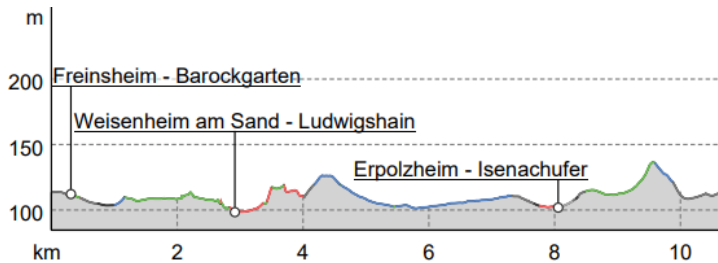


Tourdaten

Strecke	↔	10,7 km	Schwierigkeit	leicht
Dauer	🕒	3:00 h	Kondition	●●●●●●
Aufstieg	▲	61 m	Technik	●●●●●●
Abstieg	▼	61 m	Höhenlage	



Höhenprofil



QR-Code scannen und mit der ausführlichen Tourbeschreibung loswandern. Mit der Rheinland-Pfalz Gold-App ist die Tour auch navigierbar.

Kurzbeschreibung:

Rundwanderung durch die Gemarkung von Freinsheim in das Naherholungsgebiet Ludwigshain in Weisenheim am Sand und über Obstplantagen und Spargelfelder in Richtung Erpolzheim. Am Bachlauf der Isenach entlang und durch die Reben geht es dann wieder zurück nach Freinsheim. Die Tour ist nicht separat ausgeschildert.

WANDERN IN DER URLAUBSREGION FREINSHEIM

Weinrundweg: Freinsheim - Erpolzheim - Kallstadt

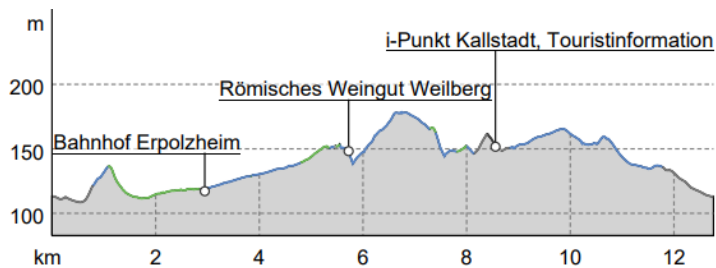


Tourdaten

Strecke	↔ 12,8 km	Schwierigkeit	mittel
Dauer	🕒 3:15 h	Kondition	●●●●●●
Aufstieg	▲ 107 m	Technik	●●●●●●
Abstieg	▼ 107 m	Höhenlage	



Höhenprofil



QR-Code scannen und mit der ausführlichen Tourbeschreibung loswandern. Mit der Rheinland-Pfalz Gold-App ist die Tour auch navigierbar.

Kurzbeschreibung:

Wanderweg fast ohne Steigungen durch die Weinberge rund um Freinsheim, Erpolzheim, Ungstein und Kallstadt mit Besuch der römischen Ausgrabungsstätte "Villa am Weilberg" mit Sarkophagen und Traubentretbecken aus der Römerzeit. Die Strecke ist nicht separat ausgeschildert.

WANDERN IN DER URLAUBSREGION FREINSHEIM

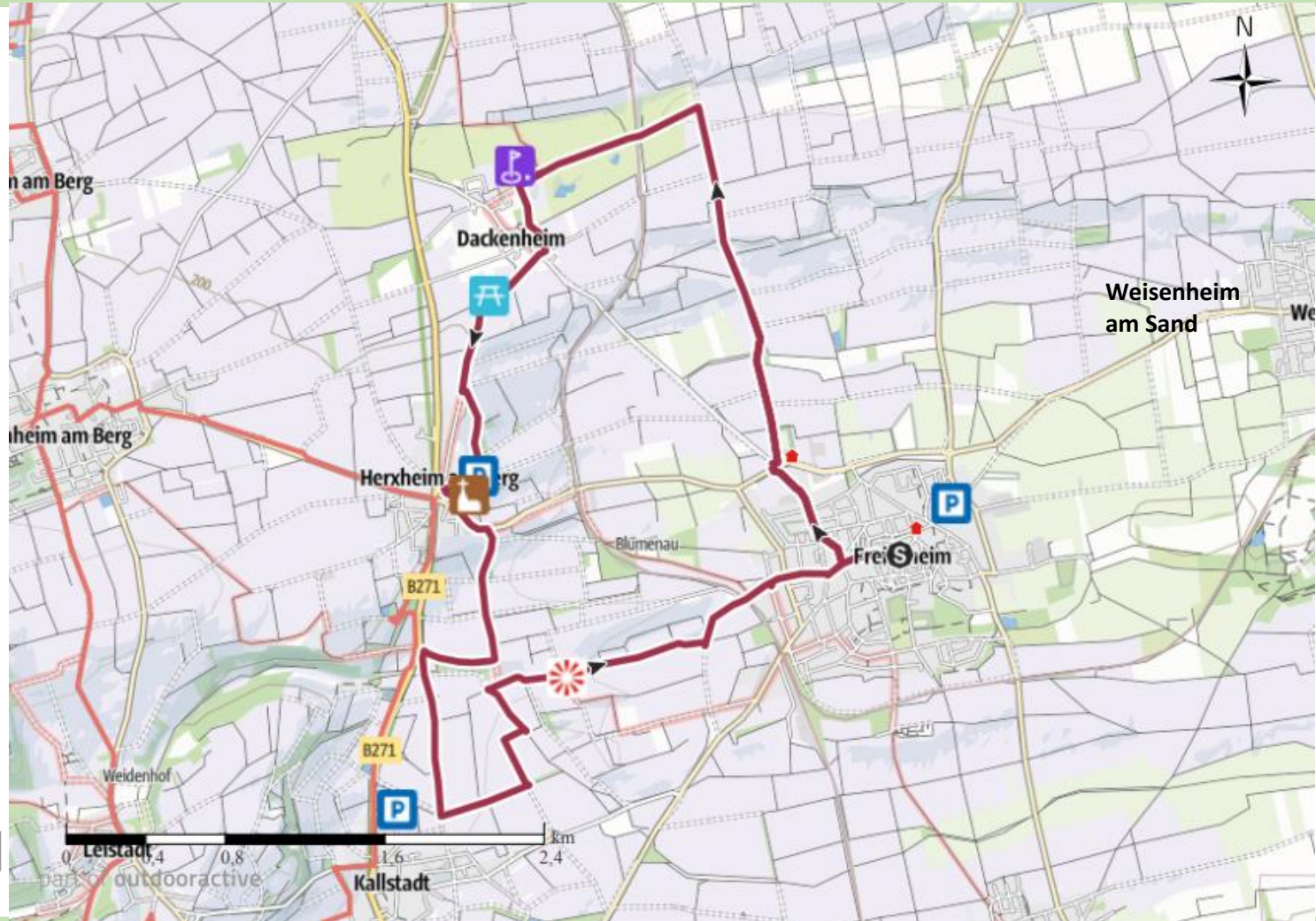
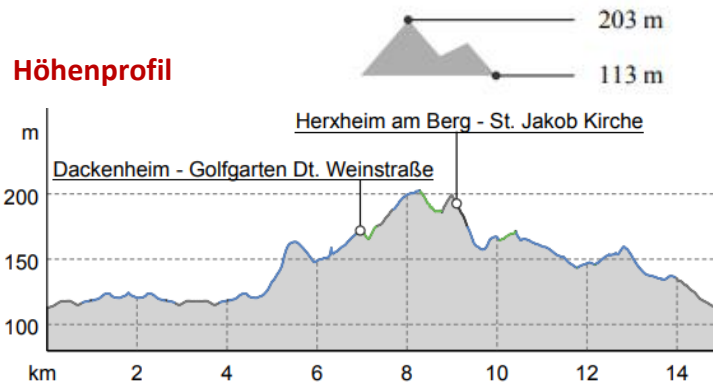
Weinrundweg: Freinsheim - Dackenheim - Herxheim am Berg - Kallstadt



Tourdaten

Strecke	↔	14,9 km	Schwierigkeit	mittel
Dauer	🕒	4:00 h	Kondition	●●●●●
Aufstieg	▲	111 m	Technik	●●●●●
Abstieg	▼	111 m	Höhenlage	

Höhenprofil



QR-Code scannen und mit der ausführlichen Tourbeschreibung loswandern.
Mit der Rheinland-Pfalz Gold-App ist die Tour auch navigierbar.

Kurzbeschreibung:

Die Wanderung führt Sie von Freinsheim durch den Golfgarten Dt. Weinstraße zum Schlossgarten in Herxheim am Berg und an Kallstadt vorbei wieder zurück nach Freinsheim. Die Strecke hat keine nennenswerten Steigungen. Einkehrmöglichkeiten sind in den Orten entlang des Weges vorhanden. Die Tour ist nicht separat ausgeschildert.

WANDERN IN DER URLAUBSREGION FREINSHEIM

Weinrundweg: Freinsheim - Erpolzheim - Bad Dürkheim - Kallstadt

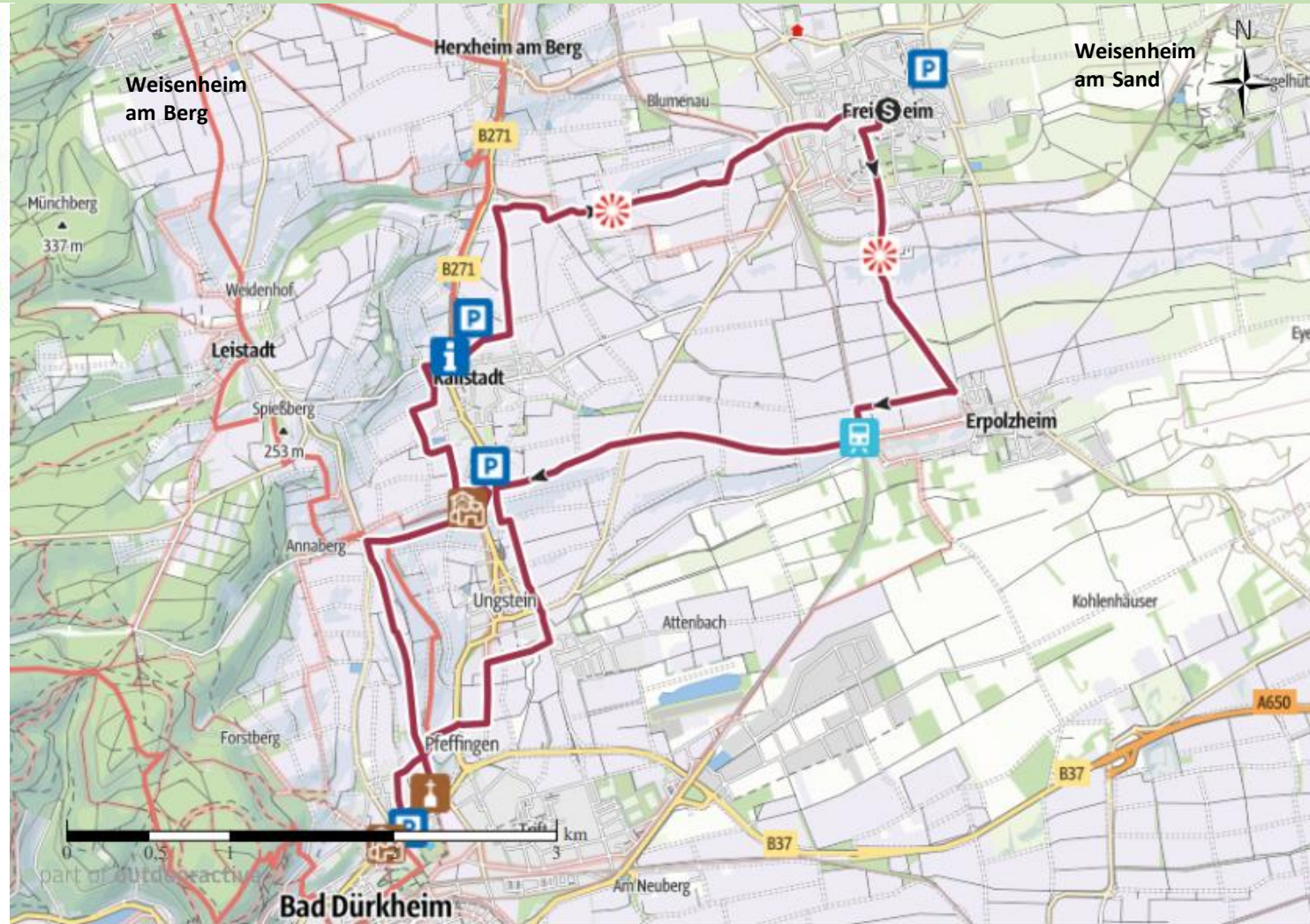
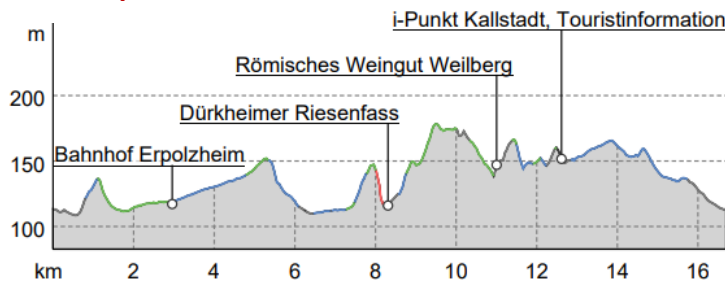


Tourdaten

Strecke	↔ 16,7 km	Schwierigkeit	mittel
Dauer	🕒 4:30 h	Kondition	●●●●●●
Aufstieg	▲ 144 m	Technik	●●●●●●
Abstieg	▼ 144 m	Höhenlage	



Höhenprofil



QR-Code scannen und mit der ausführlichen Tourbeschreibung loswandern.
Mit der Rheinland-Pfalz Gold-App ist die Tour auch navigierbar.

Kurzbeschreibung:

Eine landschaftlich sehr reizvolle und abwechslungsreiche Tour durch die Weinberge zwischen Freinsheim, Erpolzheim, Bad Dürkheim und Kallstadt. Am Wegrand liegen mit der Michaelskapelle und den Überresten des Römischen Weinguts Weilberg im Süden Kallstadts historische Zeitzeugen unterschiedlichster Epochen und mit dem Dürkheimer Riesenfass eine der skurrilsten Attraktionen der Region. Es gibt entlang des Weges keine nennenswerten Steigungen. Die Wege sind teils naturbelassen, größtenteils jedoch befestigt. Die Tour ist nicht separat ausgeschildert.

WANDERN IN DER URLAUBSREGION FREINSHEIM

Rundweg durch Wein und Wald: Freinsheim - Berntal - Leistadt - Lindemannsruhe - Bismarckturm - Weilach - Kallstadt

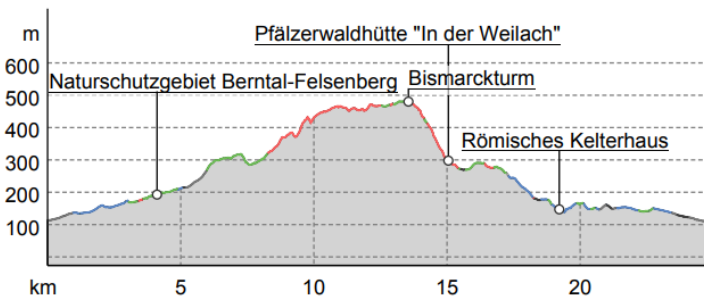


Tourdaten

Strecke	↔ 24,8 km	Schwierigkeit	schwer
Dauer	🕒 6:30 h	Kondition	●●●●●●
Aufstieg	▲ 434 m	Technik	●●●●●●
Abstieg	▼ 434 m	Höhenlage	



Höhenprofil



QR-Code scannen und mit der ausführlichen Tourbeschreibung loswandern. Mit der Rheinland-Pfalz Gold-App ist die Tour auch navigierbar.

Kurzbeschreibung:

Rundwandertour von Freinsheim durch die Weinberge und das Naturschutzgebiet Felsenberg/Berntal in den Pfälzerwald zur Lindemannsruhe, dem Bismarckturm und der Weilach. Zurück nach Freinsheim geht es ab Leistadt wieder durch die Reben, vorbei am röm. Weingut, über Kallstadt und das Naturdenkmal Hahnenplatz. Anspruchsvolle, sehr abwechslungsreiche, nicht separat ausgeschilderte Tour mit Steigungen im Waldbereich.

WANDERN IN DER URLAUBSREGION FREINSHEIM

Weinrundweg: Erpolzheim - Wanderweg durch Obst, Spargel und Wein

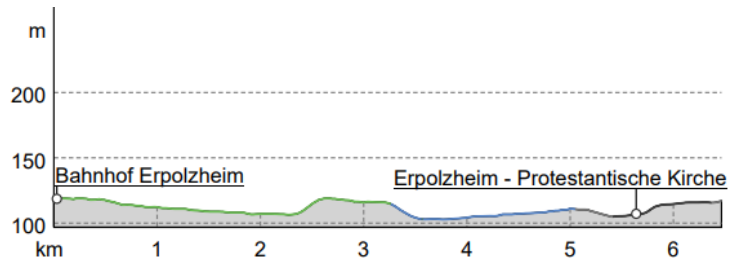


Tourdaten

Strecke	↔	6,5 km	Schwierigkeit	leicht
Dauer	🕒	1:45 h	Kondition	●●●●●●
Aufstieg	▲	16 m	Technik	●●●●●●
Abstieg	▼	16 m	Höhenlage	



Höhenprofil



QR-Code scannen und mit der ausführlichen Tourbeschreibung loswandern. Mit der Rheinland-Pfalz Gold-App ist die Tour auch navigierbar.

Kurzbeschreibung:

Wanderung durch den Wein- und Obstbauort Erpolzheim und durch Weinberge, Spargelfelder und Obstplantagen zwischen Freinsheim und Erpolzheim. Leicht begehbarer Weg, nicht durchgängig asphaltiert, ohne Steigungen. Im Mai findet hier die jährliche Kulinarische Wanderung um Spargel, Obst und Wein statt.

WANDERN IN DER URLAUBSREGION FREINSHEIM

Weinrundweg: Herxheim am Berg - Himmelreichweg

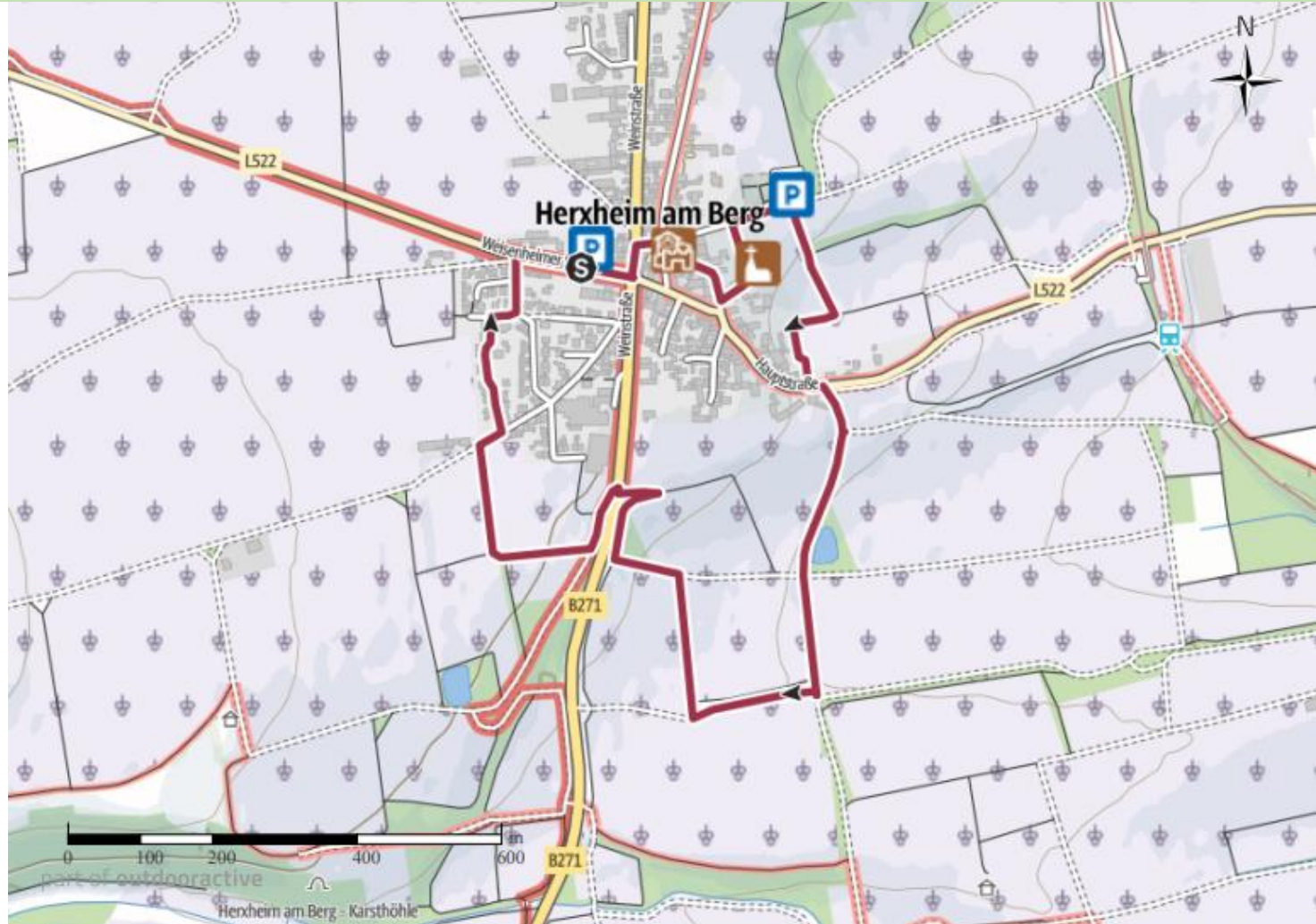
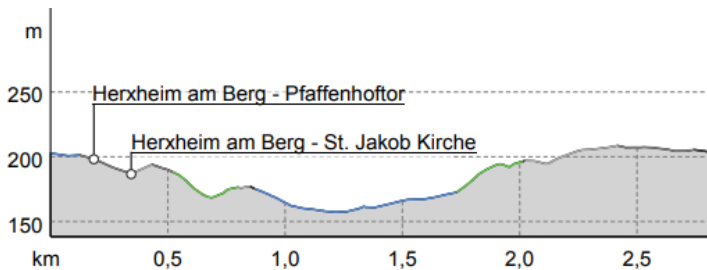


Tourdaten

Strecke	↔	2,8 km	Schwierigkeit	leicht
Dauer	🕒	1:00 h	Kondition	●●●●●●
Aufstieg	▲	52 m	Technik	●●●●●●
Abstieg	▼	52 m	Höhenlage	



Höhenprofil



QR-Code scannen und mit der ausführlichen Tourbeschreibung loswandern. Mit der Rheinland-Pfalz Gold-App ist die Tour auch navigierbar.

Kurzbeschreibung:

Einfacher Spaziergang durch die berühmte Herxheimer Weinlage "Himmelreich". Auf nahezu ebener Strecke sind herrliche Ausblicke zu genießen und im Ort selbst einige verträumte Ecken zu entdecken. Die Rastmöglichkeit im Schlossgarten, dem "Balkon" der Weinstraße, sucht in der Region Ihresgleichen.

WANDERN IN DER URLAUBSREGION FREINSHEIM

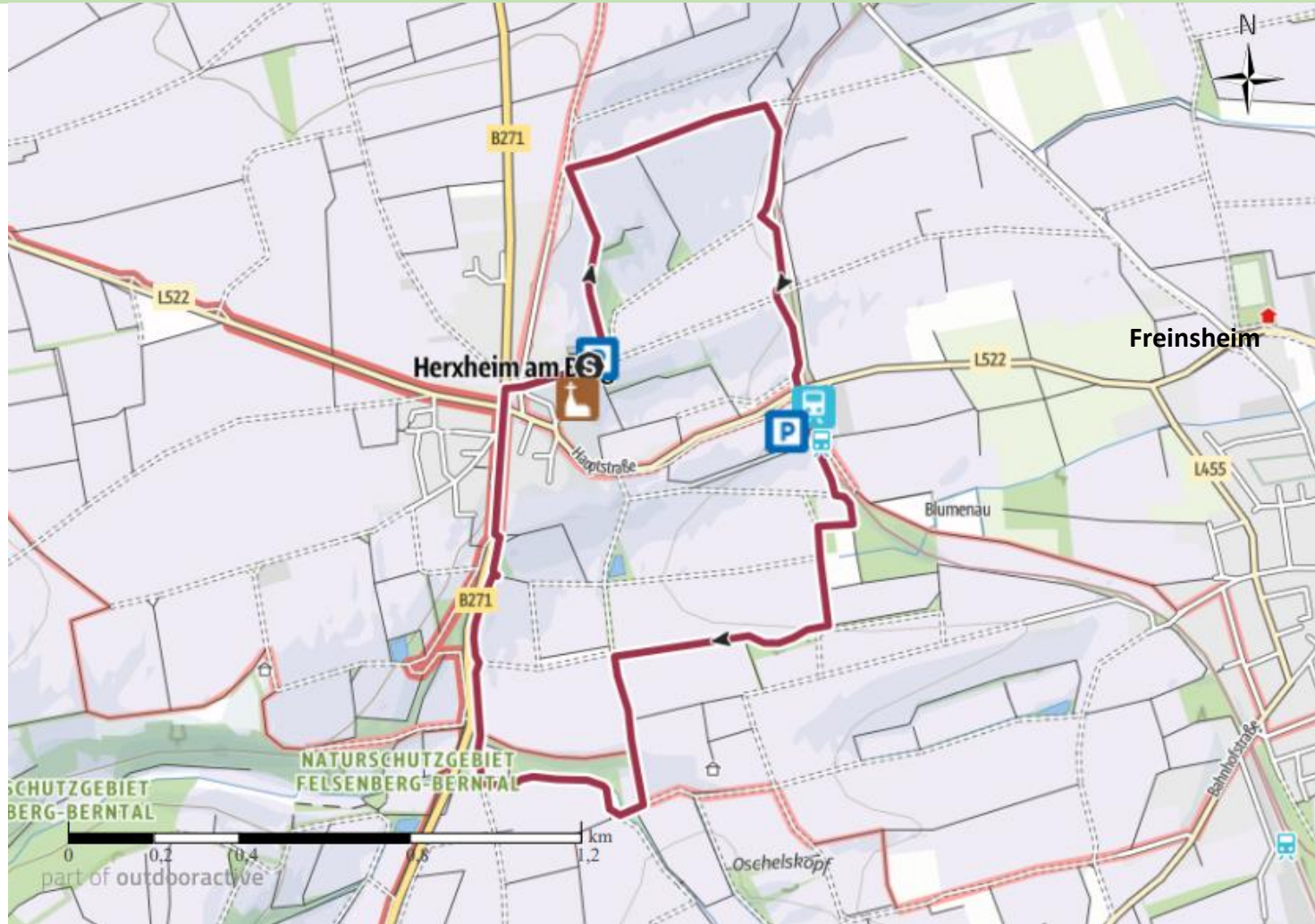
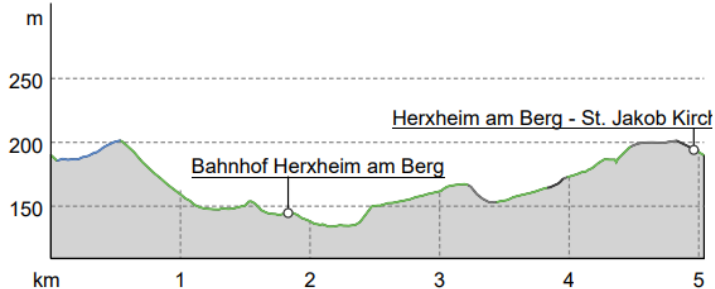
Weinrundweg: Herxheim am Berg - Honigsackweg



Tourdaten

Strecke	↔	5 km	Schwierigkeit	leicht
Dauer	🕒	1:30 h	Kondition	●●●●●●
Aufstieg	▲	100 m	Technik	●●●●●●
Abstieg	▼	100 m	Höhenlage	

Höhenprofil



QR-Code scannen und mit der ausführlichen Tourbeschreibung loswandern. Mit der Rheinland-Pfalz Gold-App ist die Tour auch navigierbar.

Kurzbeschreibung:

Rundweg durch die Weinberge östlich von Herxheim am Berg mit Blick auf den Odenwald und die Rheinebene.

Einfacher Weinbergspaziergang ohne nennenswerte Steigungen.

WANDERN IN DER URLAUBSREGION FREINSHEIM

Weinrundweg: Herxheim am Berg - Felsenbergweg

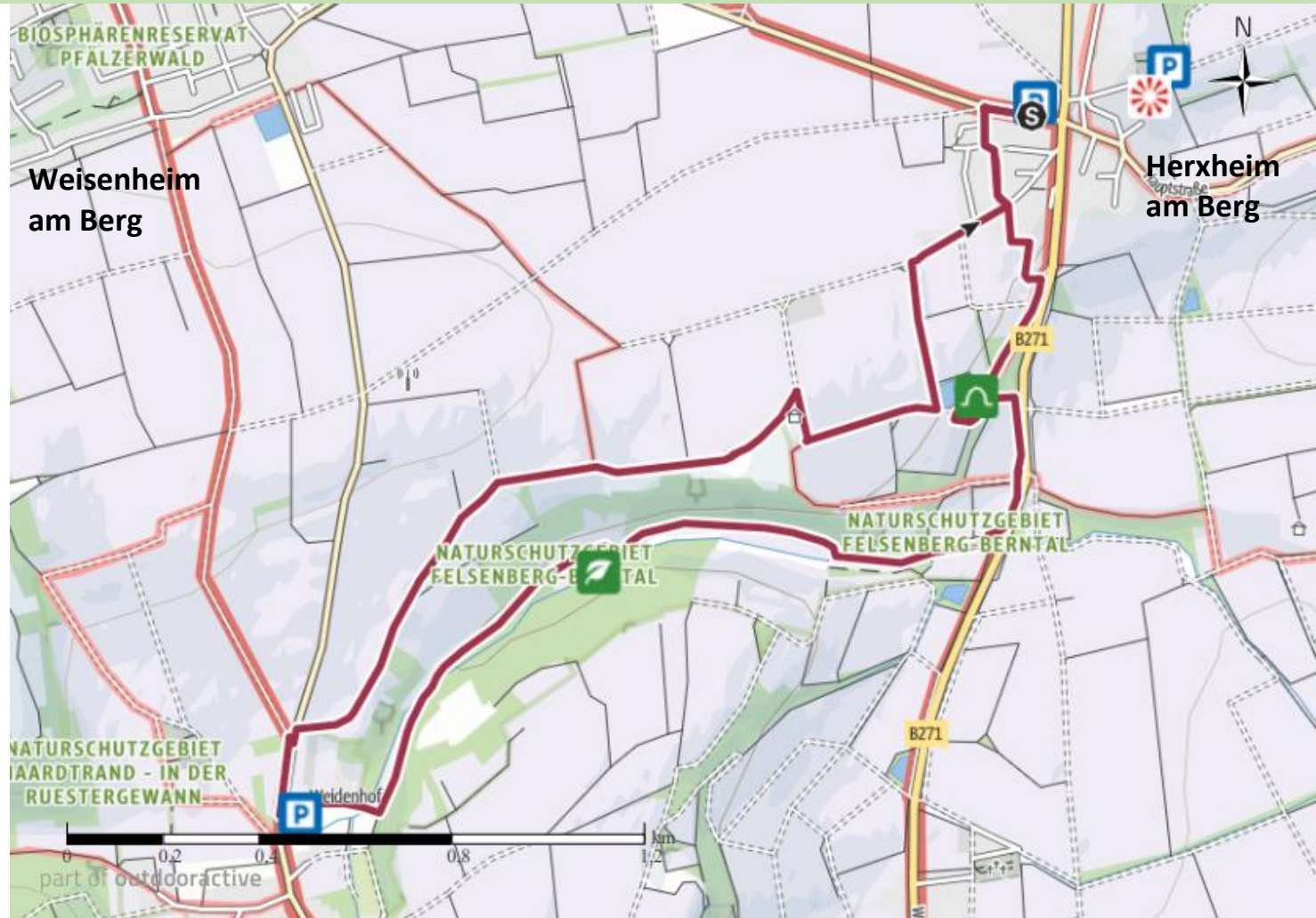
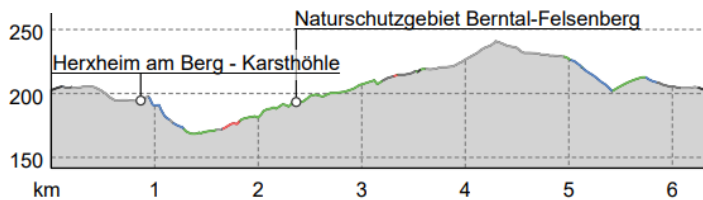


Tourdaten

Strecke	↔	6,3 km	Schwierigkeit	leicht
Dauer	🕒	1:45 h	Kondition	●●●●●●
Aufstieg	▲	83 m	Technik	●●●●●●
Abstieg	▼	83 m	Höhenlage	



Höhenprofil



QR-Code scannen und mit der ausführlichen Tourbeschreibung loswandern.
Mit der Rheinland-Pfalz Gold-App ist die Tour auch navigierbar.

Kurzbeschreibung:

Aussichtsreicher Rundweg im Südwesten Herxheims, der Sie zuerst unten durch das Berntal und dann oben über den Felsenberg durch das Naturschutzgebiet und die Weinberge führt. Der Weg führt Sie vorbei an der Herxheimer Karsthöhle und unter der Abbruchkante des Felsenbergs entlang nach Leistadt. Von dort gehen Sie oberhalb des Berntals zurück Richtung Herxheim am Berg und Sie haben dabei einen wunderbaren Blick auf den Pfälzerwald, in die Rheinebene und ins Tal.

WANDERN IN DER URLAUBSREGION FREINSHEIM

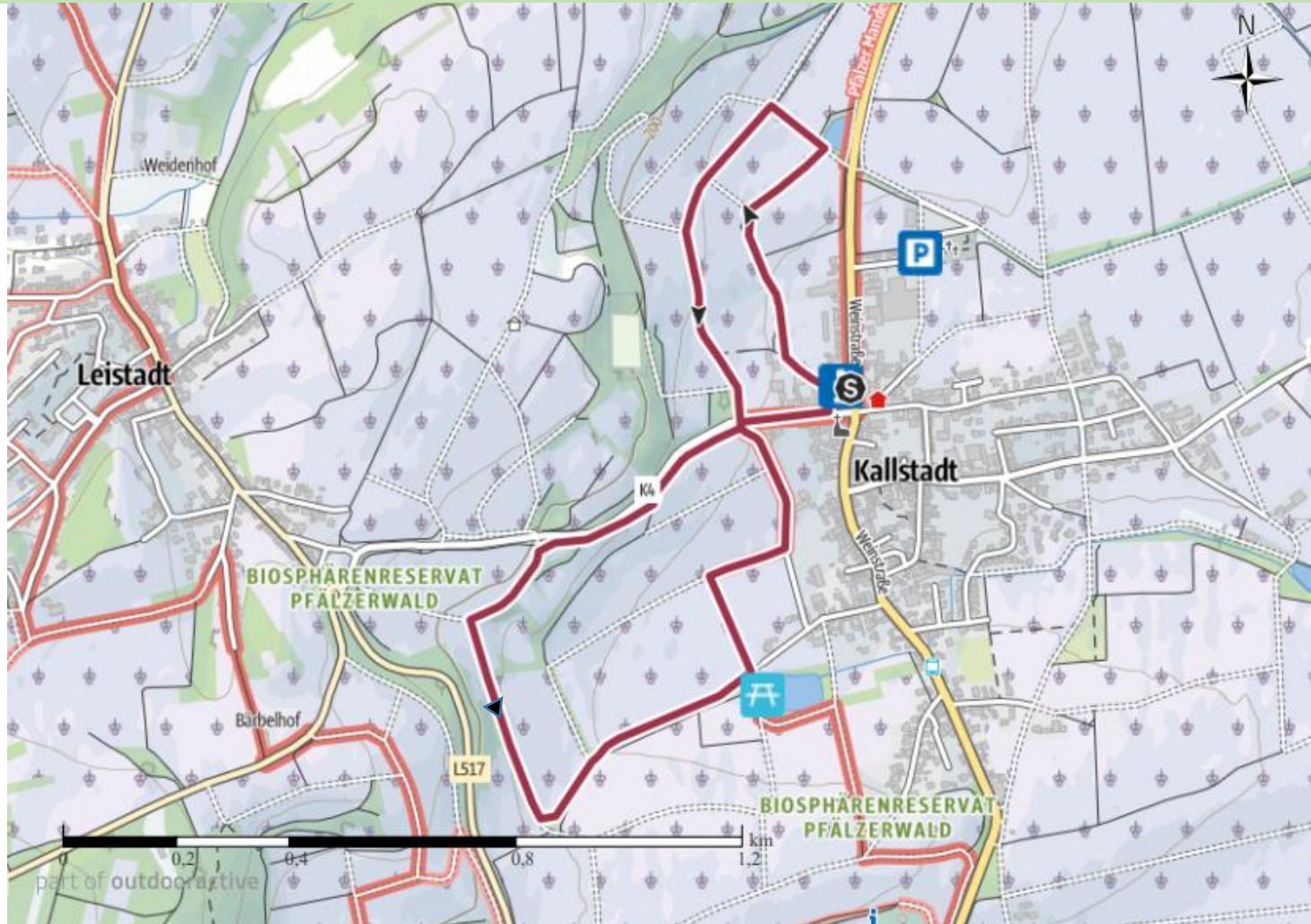
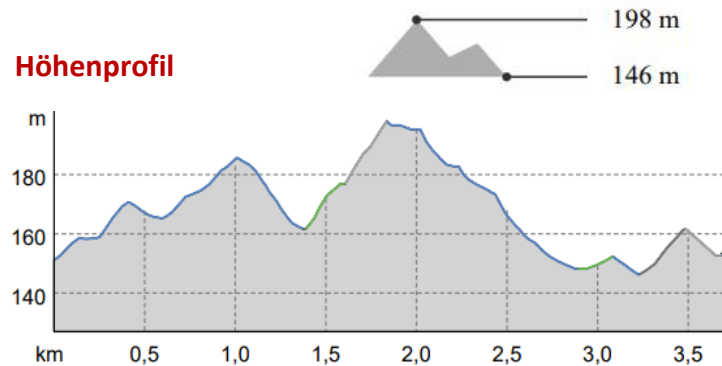
Weinrundweg: Kallstadt - Saumagenweg



Tourdaten

Strecke	↔	3,7 km	Schwierigkeit	leicht
Dauer	🕒	1:10 h	Kondition	●●●●●●
Aufstieg	▲	58 m	Technik	●●●●●●
Abstieg	▼	58 m	Höhenlage	

Höhenprofil



QR-Code scannen und mit der ausführlichen Tourbeschreibung loswandern. Mit der Rheinland-Pfalz Gold-App ist die Tour auch navigierbar.

Kurzbeschreibung:

Die Wanderung führt Sie ohne nennenswerte Steigungen in die von Kallstadt westlich gelegene Weinlage Saumagen. Sie haben einen wunderbaren Blick in die Rheinebene bis zum Odenwald. Als Wegelogo dient ein stilisierter Saumagen, der auf dunkelblauen Stahlpfosten entlang des Weges immer gut zu erkennen ist.

WANDERN IN DER URLAUBSREGION FREINSHEIM

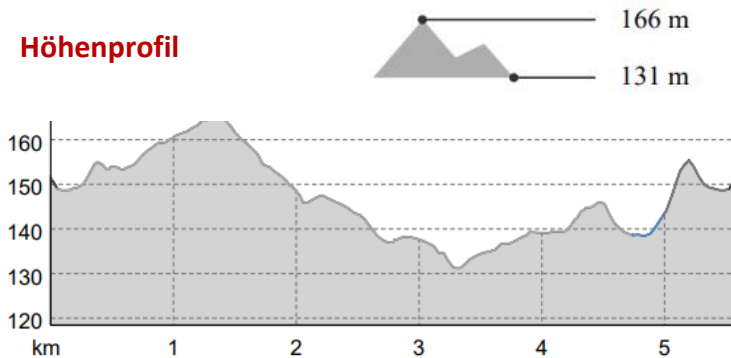
Weinrundweg: Kallstadt - Burgunderweg



Tourdaten

Strecke	↔	5,6 km	Schwierigkeit	leicht
Dauer	🕒	1:30 h	Kondition	●●●●●●
Aufstieg	▲	46 m	Technik	●●●●●●
Abstieg	▼	46 m	Höhenlage	

Höhenprofil



QR-Code scannen und mit der ausführlichen Tourbeschreibung loswandern. Mit der Rheinland-Pfalz Gold-App ist die Tour auch navigierbar.

Kurzbeschreibung:

Weinbergwanderung durch die Weinreben östlich von Kallstadt. Sie wandern auf einer Strecke ohne Steigungen, durchgängig auf asphaltierten Wirtschaftswegen mit einer Vielzahl an Ruhebänken am Wegesrand. Als Wegelogo dient ein stilisiertes Weinfass, das auf dunkelblauen Stahlpfosten entlang des Weges immer gut zu erkennen ist.

WANDERN IN DER URLAUBSREGION FREINSHEIM

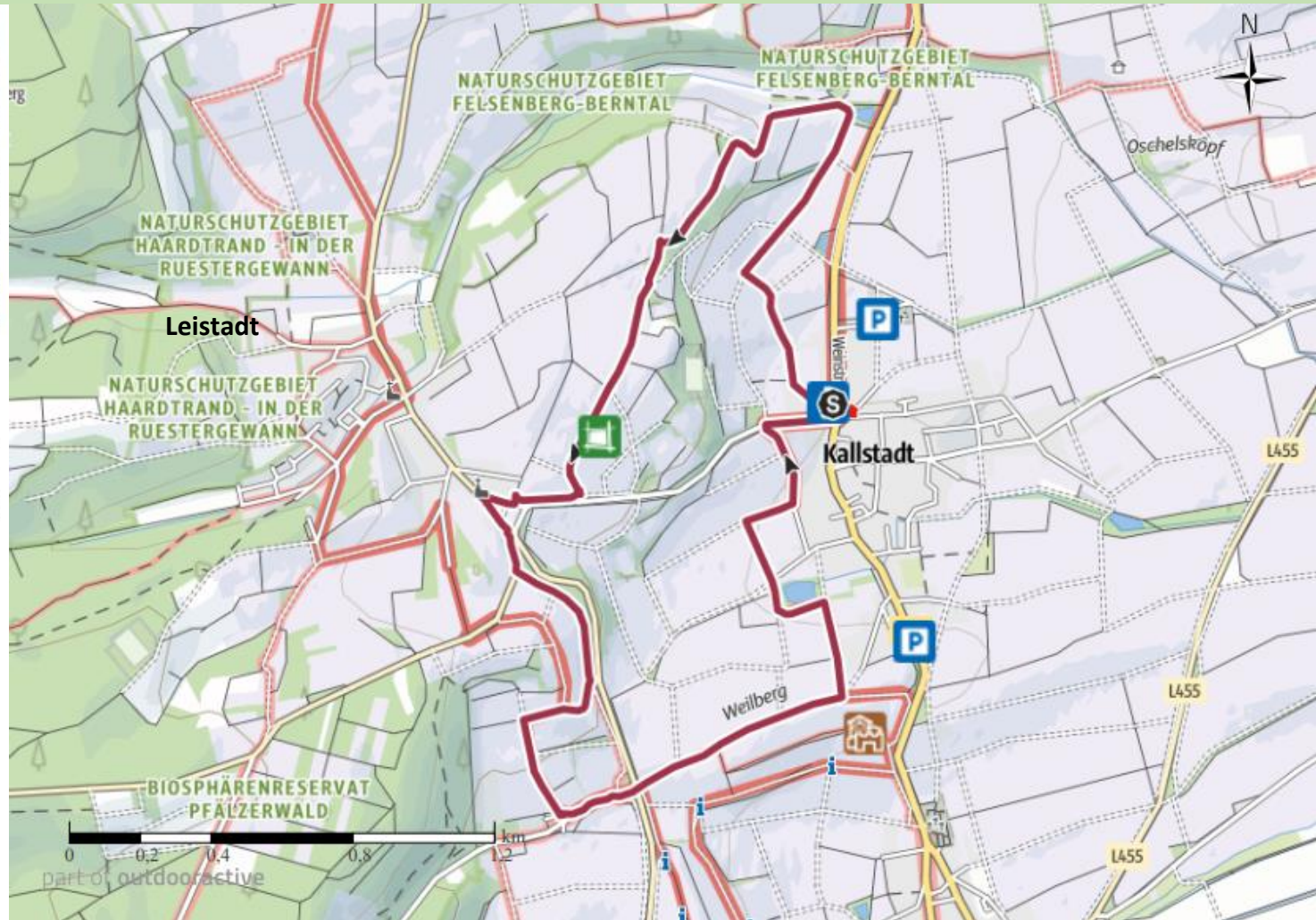
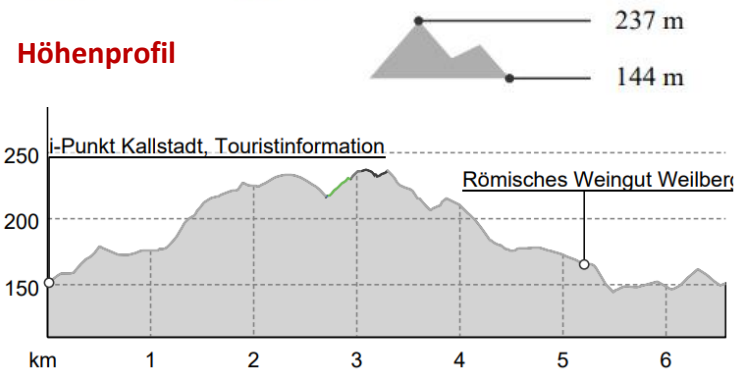
Weinrundweg: Kallstadt - Rieslingweg



Tourdaten

Strecke	↔	6,6 km	Schwierigkeit	leicht
Dauer	🕒	1:50 h	Kondition	●●●●●●
Aufstieg	▲	112 m	Technik	●●●●●●
Abstieg	▼	112 m	Höhenlage	

Höhenprofil



QR-Code scannen und mit der ausführlichen Tourbeschreibung loswandern.
Mit der Rheinland-Pfalz Gold-App ist die Tour auch navigierbar.

Kurzbeschreibung:

Der Rieslingweg ist einer von drei Weinberggrundwanderwegen um Kallstadt. Er führt durch die weltbekannte Weinlage Saumagen. Wanderung ohne nennenswerte Steigungen mit schönen Aussichten in die Rheinebene und auf das Weindorf Kallstadt. Als Wegelogo dient ein Weinglas, das auf dunkelblauen Stahlpfosten entlang des Weges immer gut zu erkennen ist.

WANDERN IN DER URLAUBSREGION FREINSHEIM

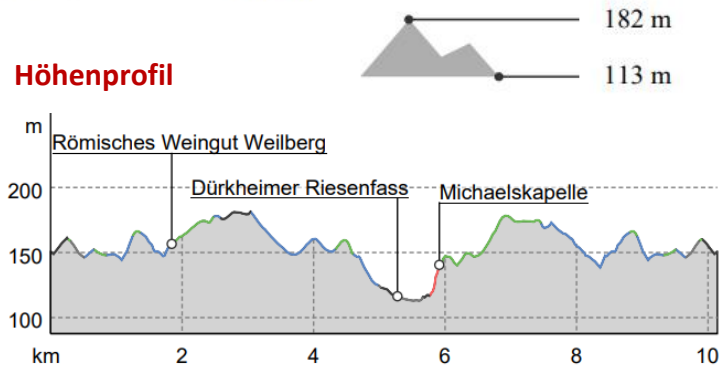
Weinrundweg: Kallstadt - römisches Weingut Weilberg - Bad Dürkheim



Tourdaten

Strecke	↔	10,1 km	Schwierigkeit		mittel
Dauer	🕒	2:50 h	Kondition	●●●●●●●●	
Aufstieg	▲	108 m	Technik	●●●●●●●●	
Abstieg	▼	108 m	Höhenlage		

Höhenprofil



QR-Code scannen und mit der ausführlichen Tourbeschreibung loswandern. Mit der Rheinland-Pfalz Gold-App ist die Tour auch navigierbar.

Kurzbeschreibung:

Eine landschaftlich sehr reizvolle und abwechslungsreiche Tour durch die Weinberge zwischen Kallstadt und Bad Dürkheim. Am Wegrand liegen mit den Überresten des Römischen Weinguts Weilberg im Süden Kallstadts und der Michaelskapelle historische Zeitzeugen unterschiedlichster Epochen und mit dem Dürkheimer Riesenfass eine der kuriosen Attraktionen der Region. Die Route ist nicht separat ausgeschildert.

WANDERN IN DER URLAUBSREGION FREINSHEIM

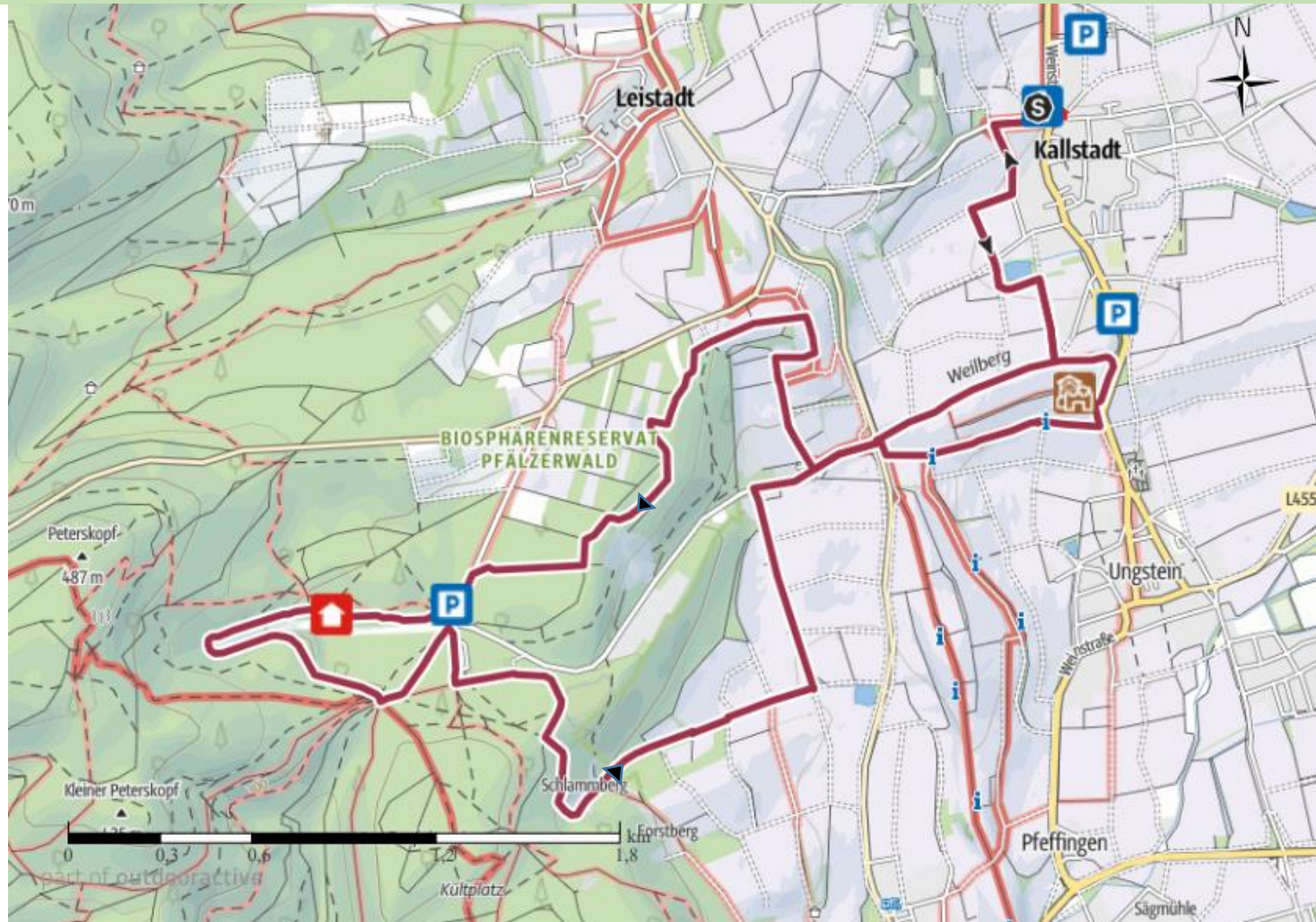
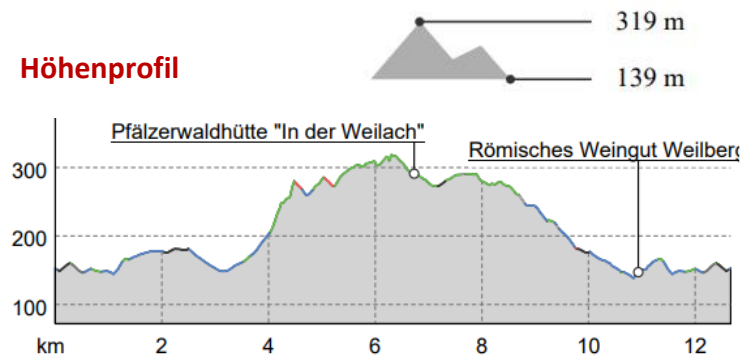
Rundweg durch Wein und Wald: Kallstadt - Forsthaus Weilach



Tourdaten

Strecke	↔ 12,7 km	Schwierigkeit	mittel
Dauer	🕒 3:45 h	Kondition	●●●●●
Aufstieg	▲ 222 m	Technik	●●●●●
Abstieg	▼ 222 m	Höhenlage	

Höhenprofil



QR-Code scannen und mit der ausführlichen Tourbeschreibung loswandern. Mit der Rheinland-Pfalz Gold-App ist die Tour auch navigierbar.

Kurzbeschreibung:

Weinberge und Wald in einer Wanderung. Die Tour führt von Kallstadt über den Rieslingwanderweg zuerst durch die Weinberge in Richtung Annaberg, um dann durch den Wald - immer leicht ansteigend - zum Forsthaus "In der Weilach" zu führen. Von hier starten diverse Waldrundwege z.B. zum Bismarckturm und zum Forsthaus Lindemannsruhe. Die Tour ist nicht separat ausgeschildert.

WANDERN IN DER URLAUBSREGION FREINSHEIM

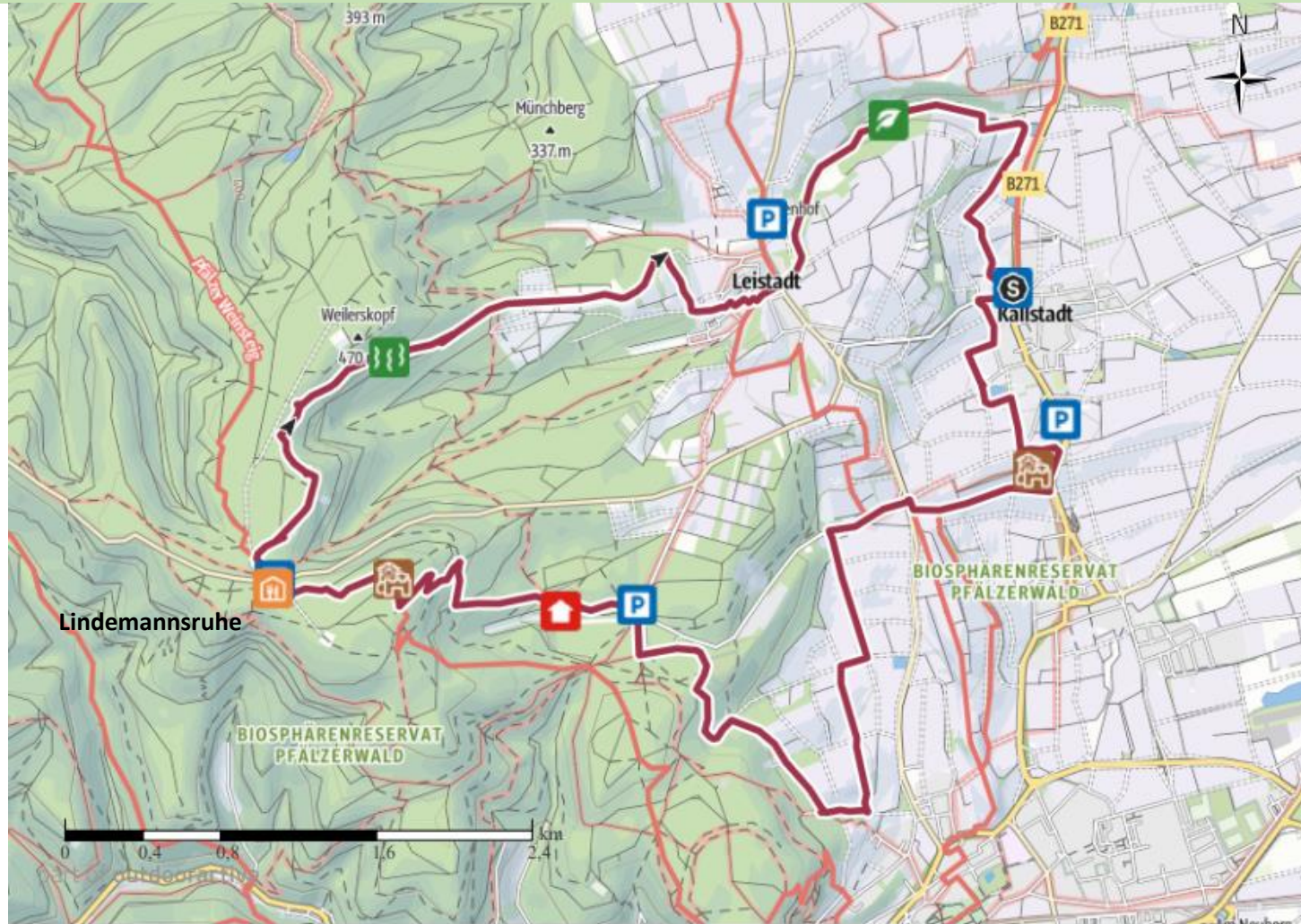
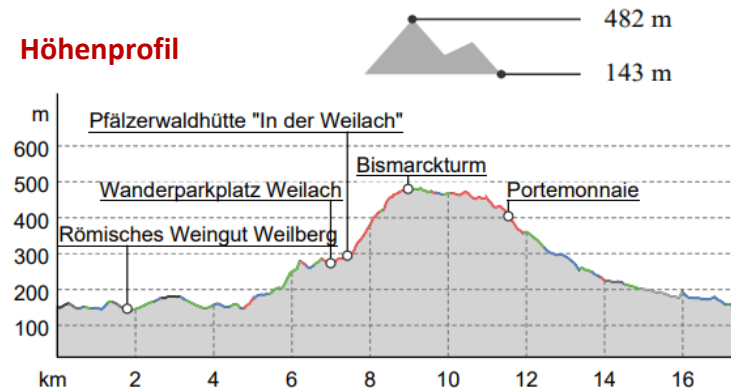
Rundweg durch Wein und Wald: Kallstadt - Weilach - Bismarckturm - Lindemannsruhe - Berntal



Tourdaten

Strecke	↔ 17,3 km	Schwierigkeit	mittel
Dauer	🕒 5:00 h	Kondition	●●●●●
Aufstieg	⬆️ 386 m	Technik	●●●●●
Abstieg	⬆️ 386 m	Höhenlage	

Höhenprofil



QR-Code scannen und mit der ausführlichen Tourbeschreibung loswandern. Mit der Rheinland-Pfalz Gold-App ist die Tour auch navigierbar.

Kurzbeschreibung:

Wanderung von Kallstadt aus vorbei am römischen Weingut Weilberg durch die Weinberge in den Pfälzerwald zur PWV-Hütte "In der Weilach", dem Bismarckturm und dem Forsthaus Lindemannsruhe. Vorbei an diversen Naturdenkmälern geht es über den Wanderweg "Sieben Waldwunder" dann aus dem Wald heraus nach Leistadt und durch das Naturschutzgebiet Felsenberg zurück nach Kallstadt. Keine separate Ausschilderung.